LEGENDA:

- LINEA TELEFONICA AEREA
- 🟦 IDROGRAFIA ESISTENTE
- RIVI MINORI/CANALI ESISTENTI
- ▨ EDIFICIO ESISTENTE
- 🟥 STRADA IN PROGETTO
- OPERE IN PROGETTO
- SCOGLIERA IN MASSI DI PROGETTO
- CONDOTTA PRFV DN900
- ▨ AREE DI RIPORTO
- 🟩 AREE DI RIPRISTINO
- ⊗ POZZETTI
- ATTRAVERSAMENTI
- SCOGLIERA IN MASSI ESISTENTI
- LINEE ELETTRICHE AEREE
- ⬜ VIABILITA' ASFALTATA ESISTENTE
- ▨ VIABILITA' STERRATA ESISTENTE
- ▦ ORTO ESISTENTE
- ⬛ PLATEE - MURI - CORDOLI ESISTENTI
- ⬛ OPERA DI PRESA - DISSABBIATORE ESISTENTE
- 🟨 SCAVO/DEMOLIZIONI
- 🟨 DEMOLIZIONE STRADA ESISTENTE
- DEMOLIZIONE MURO ESISTENTE
- COLLETTORE ACQUE BIANCHE

PLANIMETRIA - scala 1:500


TRATTO A VALLE - TAVOLA E.A.3.1
TRATTO A MONTE - TAVOLA E.A.3.2

RETTIFICA STRADA TRATTO A MONTE
(vedi TAV. E.A.6.1)

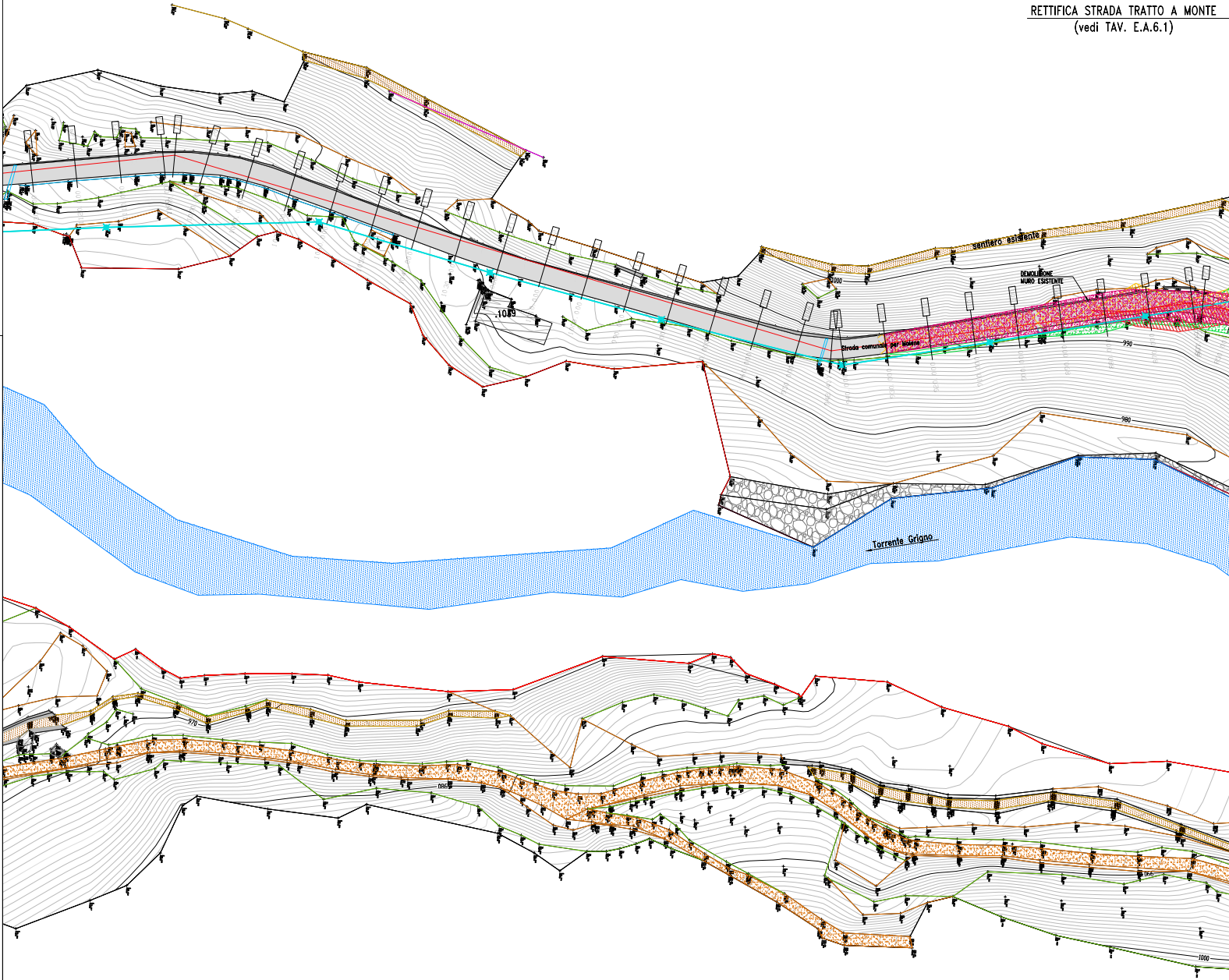
sentiero esistente
DEMOLIZIONE MURO ESISTENTE
Strada comunale per Malene
1000
990
980
970
1089
Torrente Grigno

vai brennero 43
38122 TRENTO
Tel. 0461/983367
Fax. 0461/983875
info@bettievialli.eu
C.F. e Partita IVA:
01344510225

STUDIO DI INGEGNERIA
BETTI & VIALLI

PROVINCIA AUTONOMA DI TRENTO

COMUNE DI PIEVE TESINO

Comprensorio	Oggetto: PROGETTO ESECUTIVO PER LA REALIZZAZIONE DELLA CENTRALE IDROELETTRICA SUL TORRENTE GRIGNO - TRATTO INTERMEDIO - C/13749	Codice lav. - cant.
Legge Provinciale		N. Progressivo:
Programma:		Tav. n.: E.A.3.2
redatto da: Ing. Vittorino Betti	Titolo: PLANIMETRIA DI PROGETTO TRATTO A MONTE	Sostituisce il n.:
Il progettista: Ing. Vittorino Betti		Riferimento tavola n.:
Revisione:	Categoria: IMPIANTI	Scala: 1:500
Disegno N°:		Data: Marzo 2026
Progetto N°:	Committente: Costabrunella Srl	

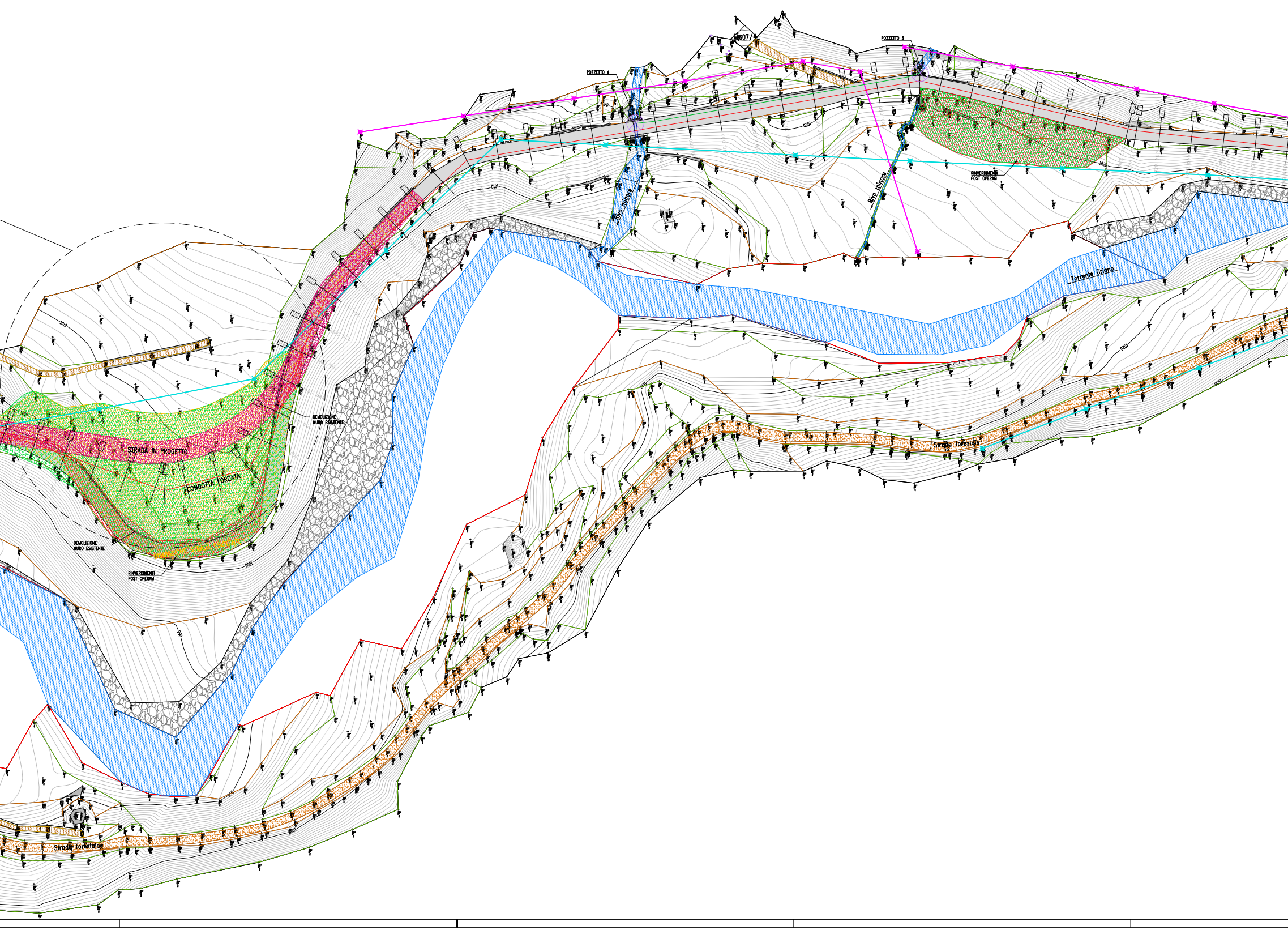
POZZETTO 4
1607
POZZETTO 3
1020
Rivo minore
Rivo minore
RINVERDIMENTI POST OPERAM
Torrente Grigno
1010
DEMOLIZIONE MURO ESISTENTE
STRADA IN PROGETTO
CONDOTTA FORZATA
DEMOLIZIONE MURO ESISTENTE
RINVERDIMENTI POST OPERAM
1000
990
Strada forestale
Strada forestale

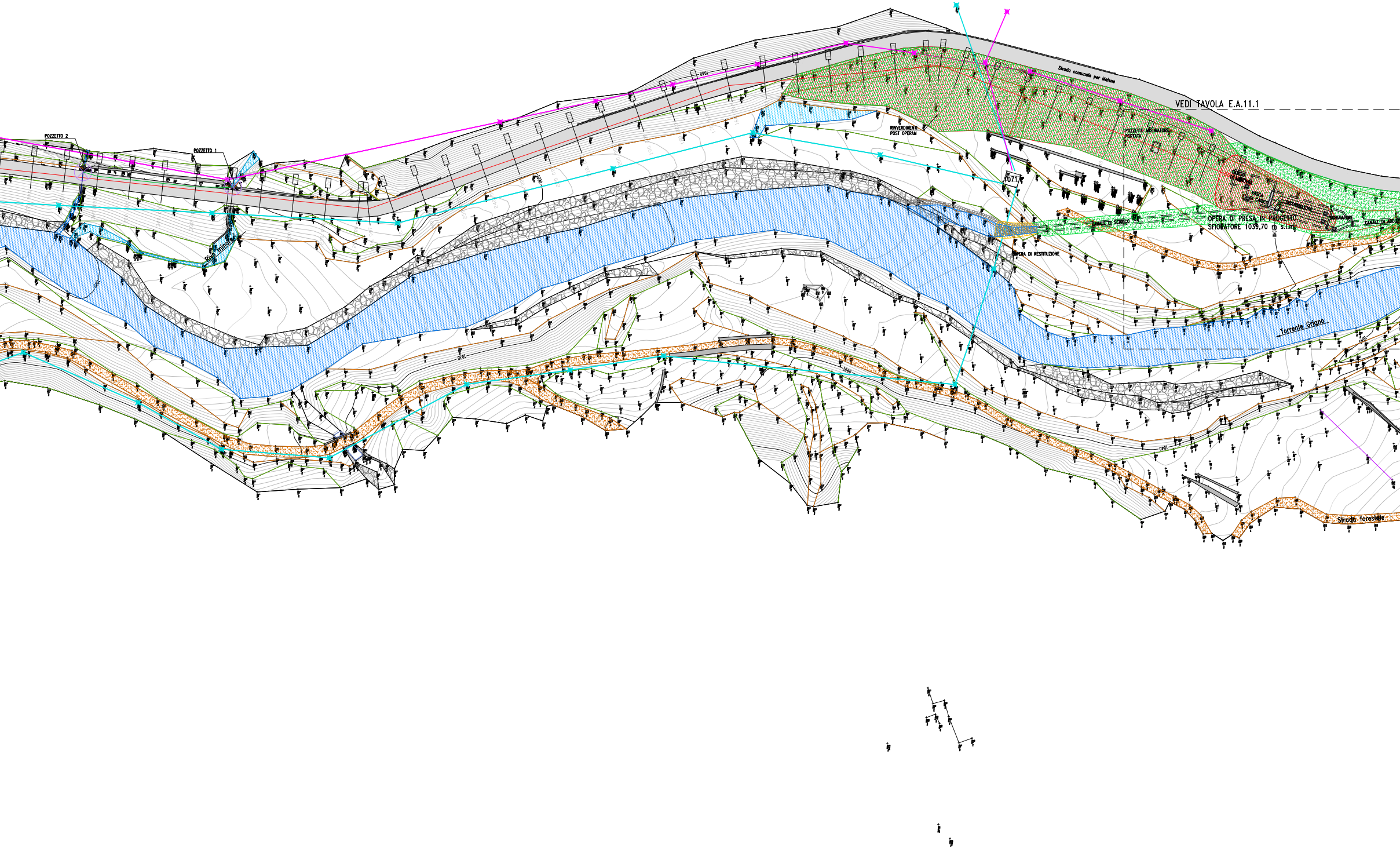
POZZETTO 2
POZZETTO 1
Rivo minore
Strada comunale per Matese
VEDI TAVOLA E.A.11.1
RINVERDIMENTI POST OPERAM
POZZETTO MISURATORE PORTATA
1071
CAMERA DI MANOVRA
VASCA DI CARICO
DISSABBIATORE
SGHIAIATORE
CANALE DI SCARICO
CANALE DI ADDU
OPERA DI PRESA IN PROGETTO
SFIORATORE 1039,70 m s.l.m.
1040
OPERA DI RESTITUZIONE
Torrente Grigno
Strada forestale

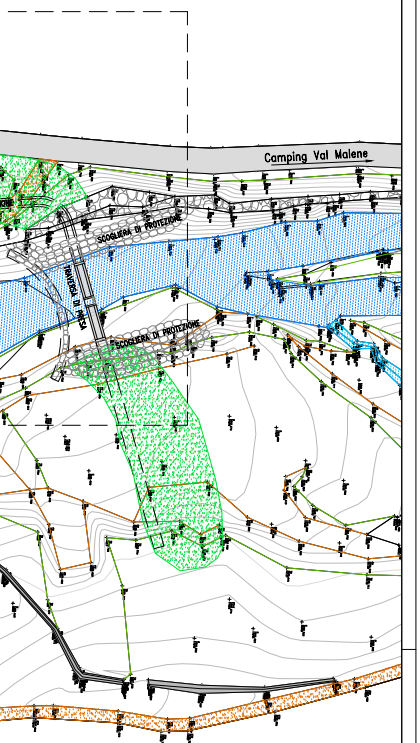
Camping Val Malene
SCOGLIERA DI PROTEZIONE
TRAVERSA DI PRESA
SCOGLIERA DI PROTEZIONE